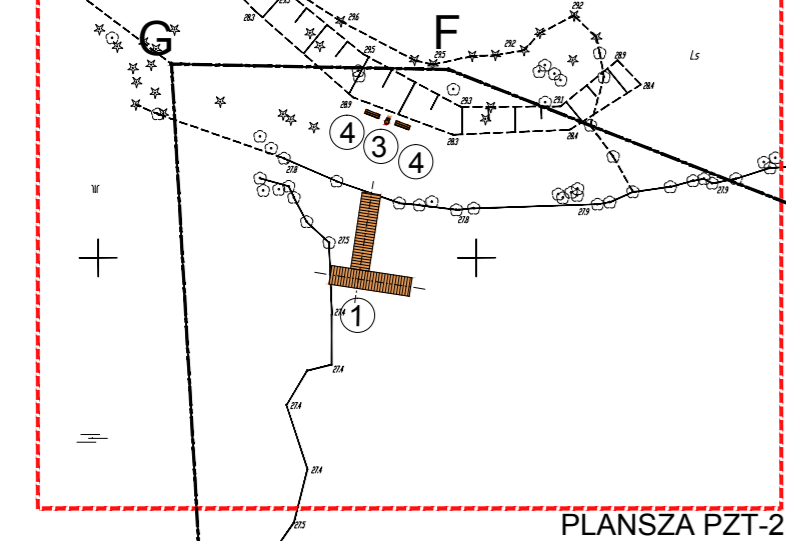


PRZYSTAN NR1 - ETAP II



PLANSZA PZT-2

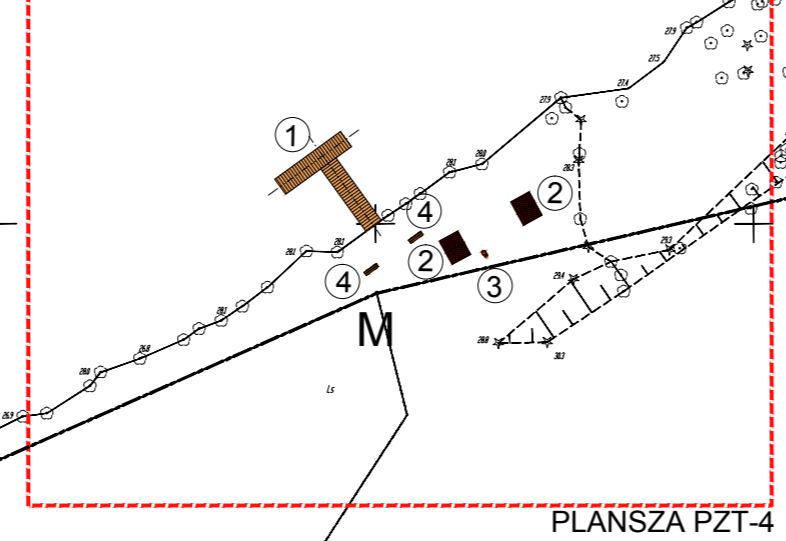
woj. pomorskie, pow. słupski, gm. Kobylnica
obręb Ściegnica Lesnictwo, działka nr 52/2

UWAGA
Dane w dokumencie opracowano na podstawie elektronicznej
wersji mapy wydanej 1 grudnia 2009 roku.
Przebieg granic nie jest granicą obrotową
i skłoty wydane do celów informacyjnych.
Miał współrzędnych 2011 utwór 6.
Początek obrotu: Francuzki 1986

Mapa do celów projektowych
1:500
Arkusz 1/2/
Mapa sporządzona przez:
"Geoservice" Sp. z o.o. w Słupsku
na podstawie pomiaru bezpośredniego
Mapa aktualna na dzień 15.10.2010r.
KRRG 1826/2010

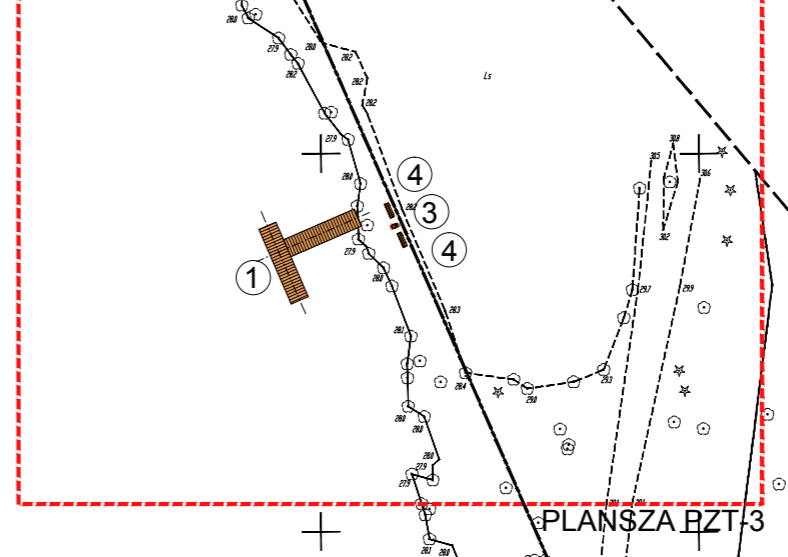


PRZYSTAN NR3 - ETAP I



PLANSZA PZT-4

PRZYSTAN NR2 - ETAP II



PLANSZA BZT-3

LEGENDA:

ABC — GRANICE DZIAŁKI 52/2

ETAP II — ETAPOWNE INWESTYCJI

ELEMENTY MAŁEJ ARCHITEKTURY:

- ① POMOST DREWNIANY
- ② ALTANA BIESIADNA, DREWNIANA
- ③ KOSZ NA ODPADKI
- ④ ŁAWKA DREWNIANA

